



Aliança Navegação e Logística

Modal Aquaviário



Aliança - Fatos e Números 2015/2016

	2015	2016
Navios de container ¹	25	25
Capacidade (TEU)	126.856	128.842
Navios "Tramp" ²	10	10
Pool de containers (unidades) ¹	94.219	97.024
Funcionários ³	1.291	1.361
em terra	809	941
marítimos	482	420
Carregamentos (TEU)	752.118	776.146
Receita (Mil. EUR)	1.213	1.044
Serviço de container (Mil. EUR)	1.141	968
Serviço "Tramp", outros (Mil. EUR)	72	76



Estrutura em Manaus - Aliança & ATM


- Aliança escritório e terminal: 12.000 m²;
- 108 funcionários (FTE's / Trainees / 3rd P);
- Aprox. 800 empregos indiretos (incl. serviços multimodal).



ATM Manaus – Infraestrutura e Equipamentos

Armazém

Oficina de Reparo de Veículos



Gates

- 15 Cavalos
- 120 Carretas
- Área Total: 10.300 m²
- Pátio: 7.400 m²
- Armazém: 1.100 m²
- Capacidade: Aprox. 500 TEUs



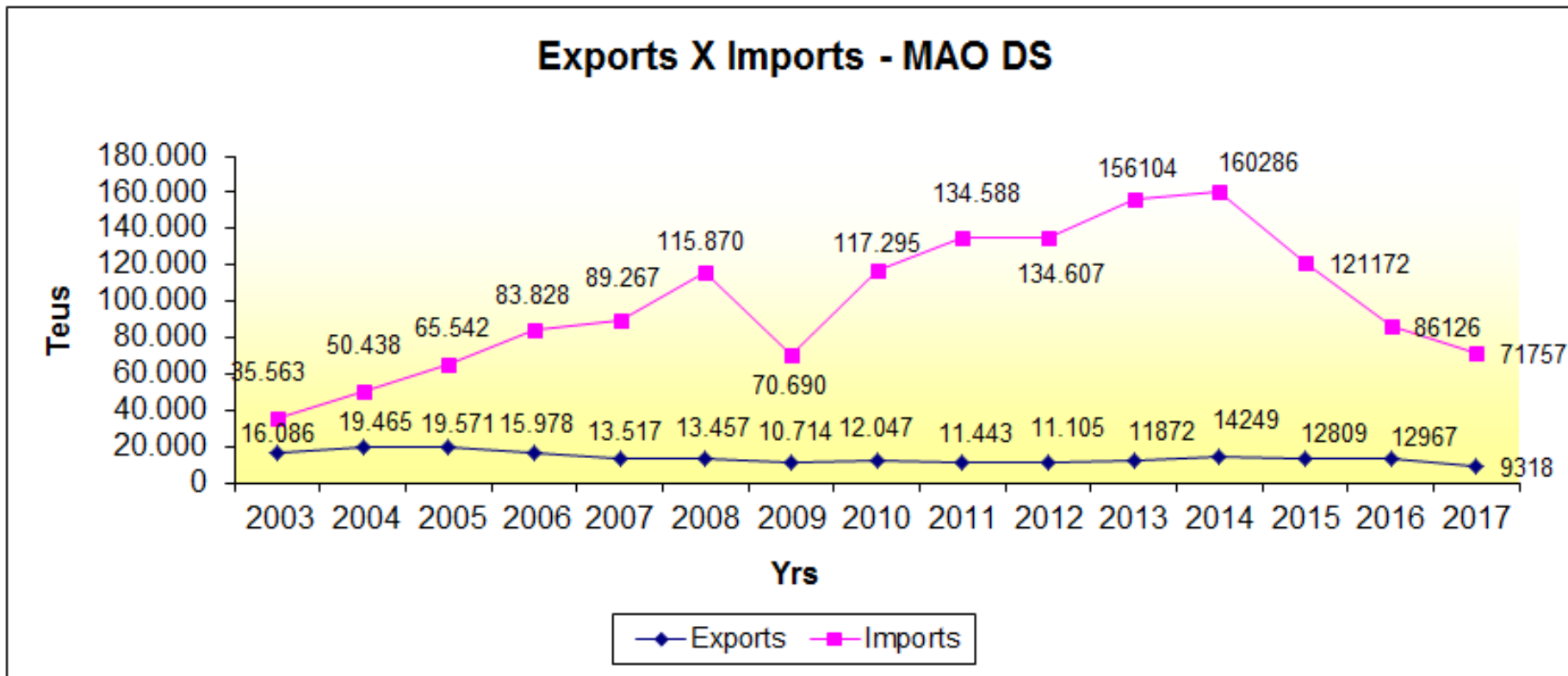
ATM Itapoá, SC



- **Área Total:** 165.000 m²
- **Escritório:** 66.000 m²
- **Armazém 1:** 4.000 m²
- **Armazém 2:** 3.000 m²
- **Capacidade:** Aprox. 5.000 TEUs



Números Longo Curso – Manaus (Ago, 17)



Dados parciais 2017 X 2016 (Ago): Importações - 71757 Teus X 50947 Teus (+40%)
 Exportações - 9318 Teus X 8679 Teus (+7,36%)

Dados: CNNT - Centro Nacional de Navegação Transatlântica



Serviço Longo Curso – Manaus (players)

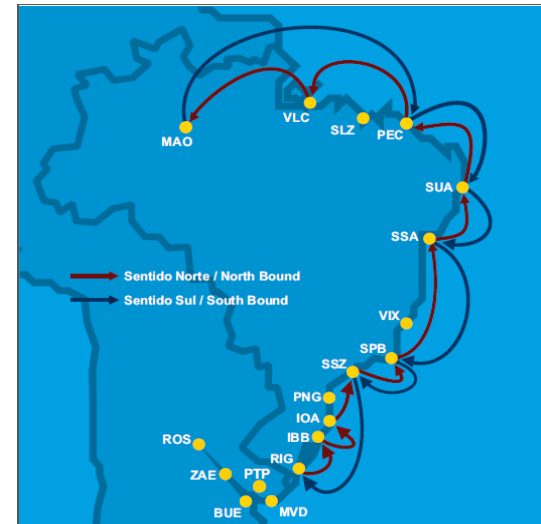
MSC / MOL – Amazon Feeder (2500 TEUS)



CMA CGM – Brazex (2800 – 3800 Teus)



HSDG (3800 Teus)



Números Longo Curso – Manaus (Ago, 17)

TOP FOREIGN PORTS - EXPORT		
COUNTRY (FOREIGN PORT)	2017	PERCENTAGE
ARGENTINA	1.149	12,33%
UNITED STATES	1.043	11,19%
COLOMBIA	997	10,70%
CHINA	918	9,85%
BANGLADESH	837	8,98%
INDIA	801	8,60%
NETHERLANDS	675	7,24%
PAKISTAN	325	3,49%
MEXICO	299	3,21%
OUTROS	2.274	24,40%
Total Geral	9.318	100,00%

TOP COMMODITIES - EXPORT		
COMMODITY GROUP	2017	PERCENTAGE
WOOD(NOS)	2.709	29,07%
METALS(NOS)	2.233	23,96%
VEHICLES:PARTS	1.388	14,90%
MACHINERY:PARTS	839	9,00%
FOOD(NOS)	565	6,06%
PLASTICS(NOS)	409	4,39%
MINERALS&STONES(NOS)	344	3,69%
WHITE/BROWN LINES	144	1,55%
OUTROS	687	7,37%
Total Geral	9.318	100,00%

TOP FOREIGN PORTS - IMPORT		
COUNTRY (FOREIGN PORT)	2017	PERCENTAGE
CHINA	36.651	51,08%
UNITED STATES	6.687	9,32%
KOREA, REPUBLIC OF	4.367	6,09%
HONG KONG	2.763	3,85%
THAILAND	2.084	2,90%
JAPAN	2.069	2,88%
MALAYSIA	1.878	2,62%
INDONESIA	1.498	2,09%
TAIWAN	1.457	2,03%
OUTROS	12.303	17,15%
Total Geral	71.757	100,00%

Antica

Números Cabotagem – Brasil

Volumes (TEUS mil) *

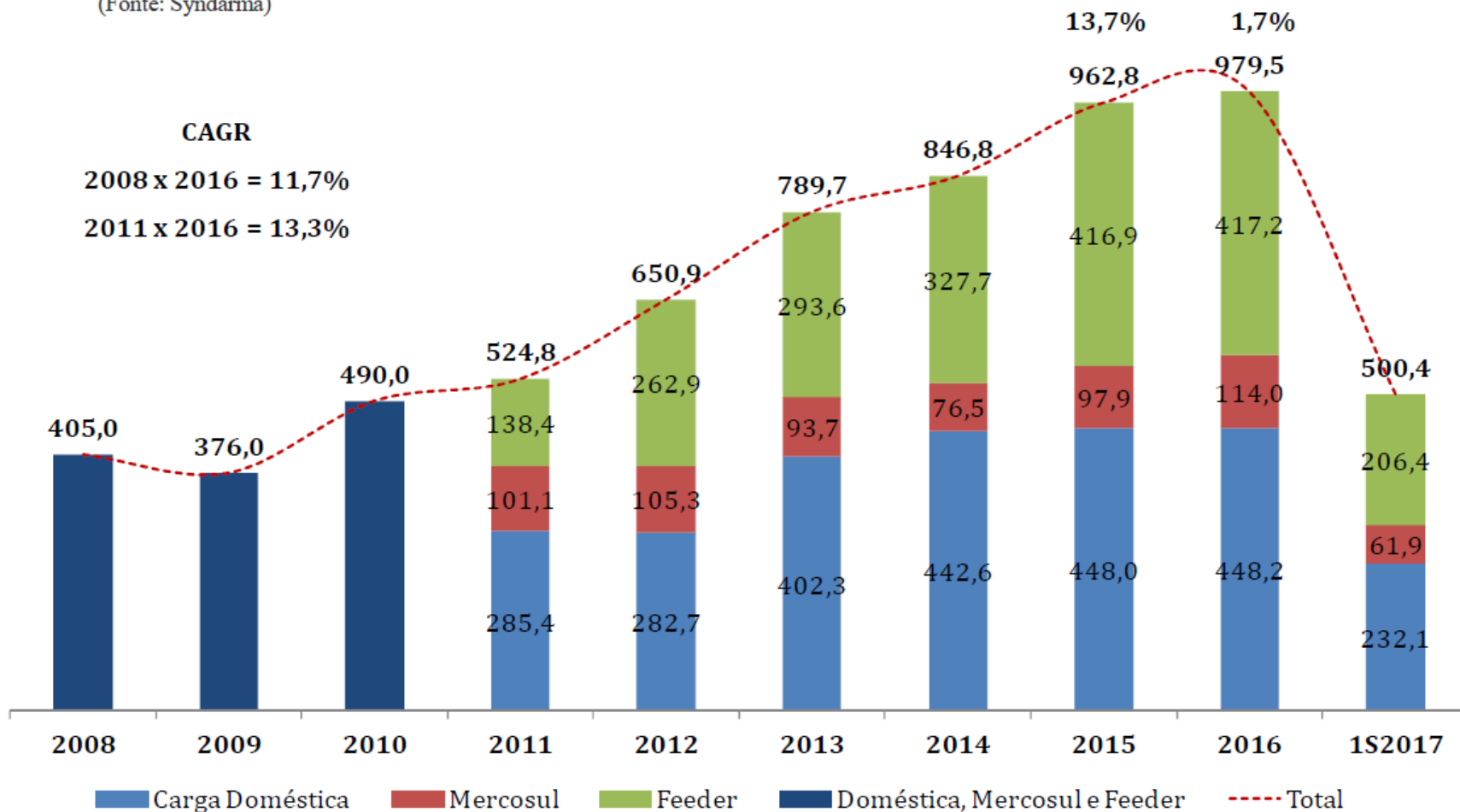
(Fonte: Syndarma)

variação ano anterior

CAGR

2008 x 2016 = 11,7%

2011 x 2016 = 13,3%



Frota Cabotagem

Aliança



11 navios

Sebastião Caboto – 3800 teus
Pedro Alvares Cabral – 3800 teus
Fernão de Magalhães – 3800 teus
Américo Vespúcio – 3800 teus
Bartolomeu Dias – 4800 teus
Vincente Pinzon – 4800 teus
Aliança Santos – 2500 teus
Aliança Manaus – 2500 teus
JPO Scorpius – 2500 teus
Nordamelia – 2500 teus
Aliança Del Plata – 600 teus

Log-In



7 navios

Login Jatoba – 2800 teus
Login Jacaranda – 2800 teus
Aldebaran – 2800 teus
Cordelia – 2800 teus
Login Resiliente – 2700 teus
Bomar Resolve – 2500 teus
Login Pantanal – 1700 teus

Mercosul Line



4 navios

Mercosul Santos – 2500 teus
Mercosul Itajaí – 2500 teus
Mercosul Suape – 2500 teus
Mercosul Manaus – 2500 teus



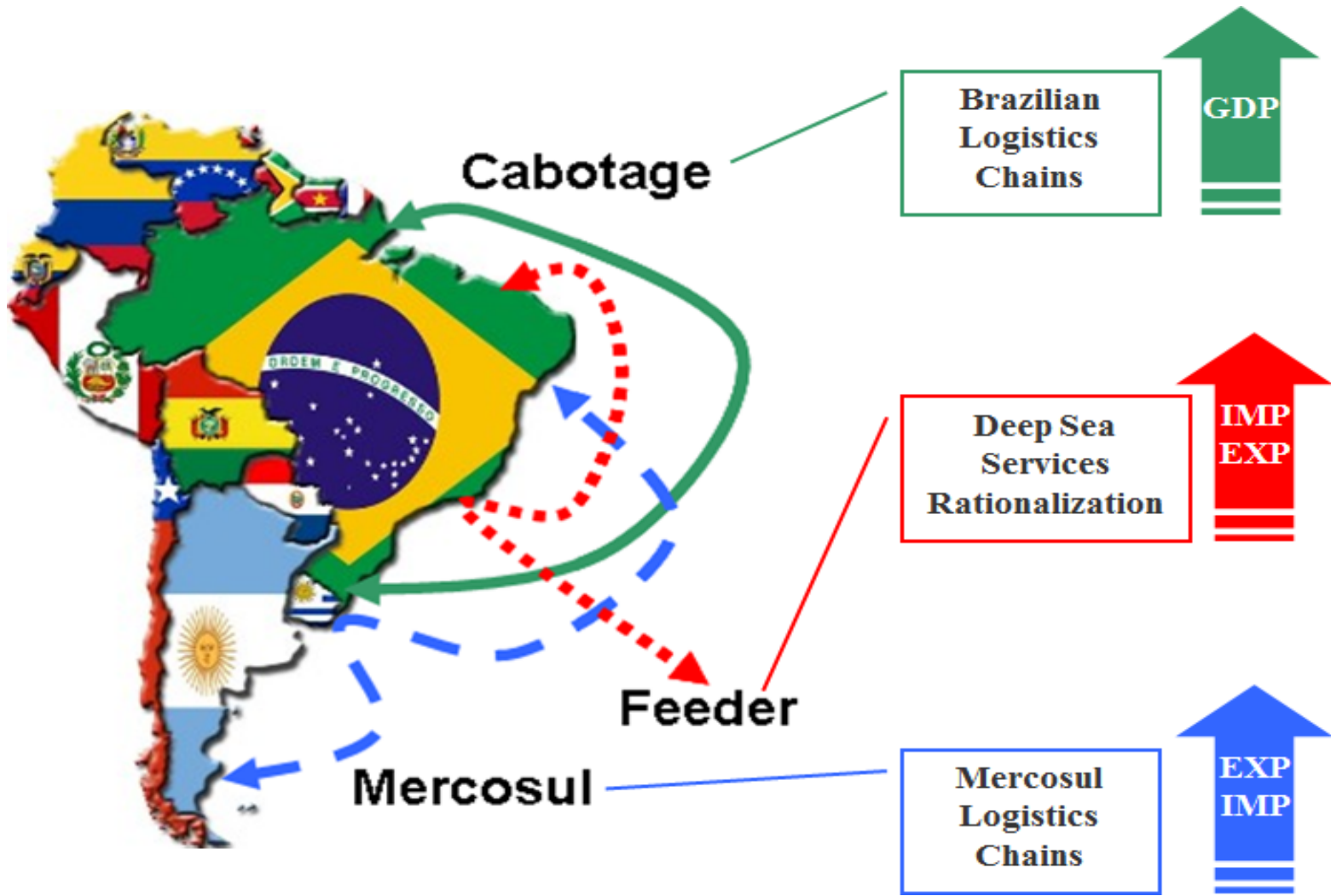
Serviços Cabotagem - Região Norte

Aiança – Anel 1

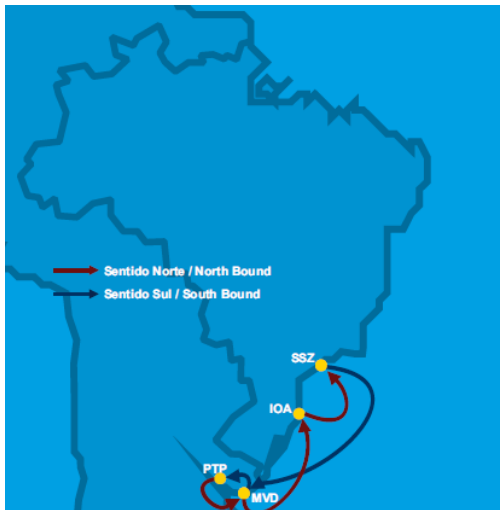
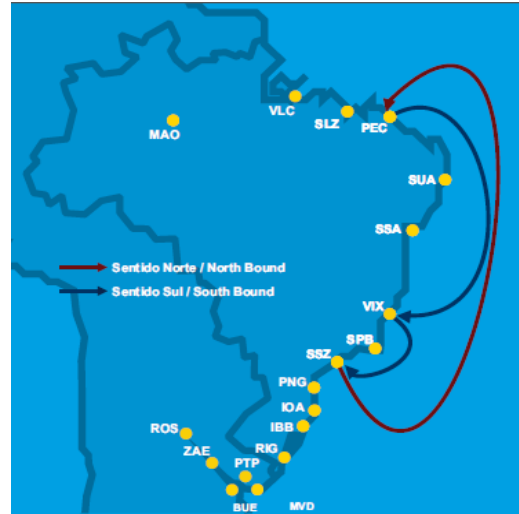
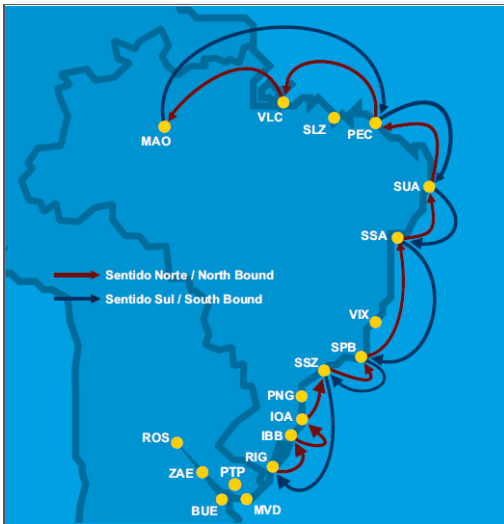


Serviço Amazonas (Log In + Mercosul)





Serviços Cabotagem Aliança



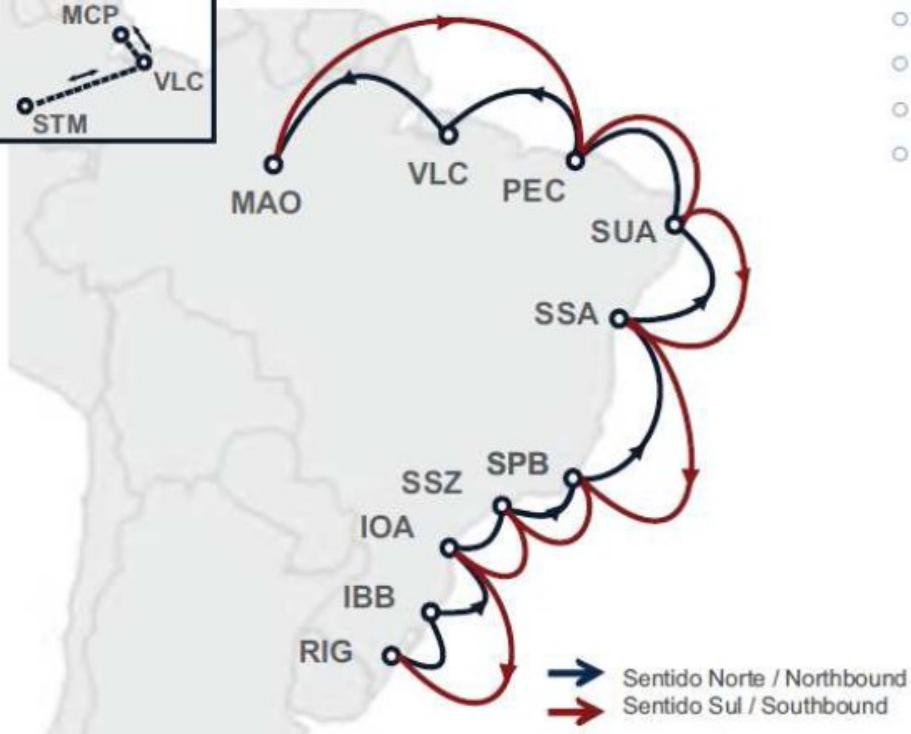
- 4 Anéis
- 11 Navios
- Escalas Semanais
- Dias Fixos



Tempo de Trânsito – Aliança (Anel 1) / Serviço Amazonas



- Semanal / Weekly
- 6 Navios
- Capacidade 3800 – 4800 TEU
- Portos / Ports:
 - Rio Grande
 - Imbituba
 - Itapoá
 - Santos (Santos Brasil)
 - Itaguaí (Sepetiba)
 - Salvador
 - Suape
 - Pécem
 - Vila do Conde
 - Manaus



TO	FROM	MAO	PEC	SUA	SSA	SPB	SSZ	IOA	RIG	IBB
VLC		4	11	14	15	19	20	21	24	26
MAO			5	7	9	12	13	15	17	20
PEC				2	4	7	8	10	12	15
SUA					1	5	6	7	9	12
SSA						2	4	5	7	10
SPB							1	2	4	7
SSZ								1	3	6
IOA									2	4

TO	FROM	Deadline de Carga	ETA	ETS
Vila do Conde		QUA WED 17:00h	SEX FRI	SÁB SAT
Manaus		TER TUE 23:00h	TER TUE	SEX FRI
Pecém		TER TUE 17:00h	QUA WED	QUA WED
Suape		SEX FRI 12:00h	SEX FRI	SÁB SAT
Salvador		SÁB SAT 12:00h	DOM SUN	SEG MON
Sepetiba		TER TUE 17:00h	QUA WED	QUI THU
Santos		QUA WED 17:00h	QUI THU	SEX FRI
Itapoá		SEX FRI 12:00h	SÁB SAT	DOM SUN



Multimodalismo – Região Norte



PARÁ

- 9 prestadores de transporte (balsa / rodoviário);
- Aptos para atender PA, AP e MA (51 municípios atendidos).

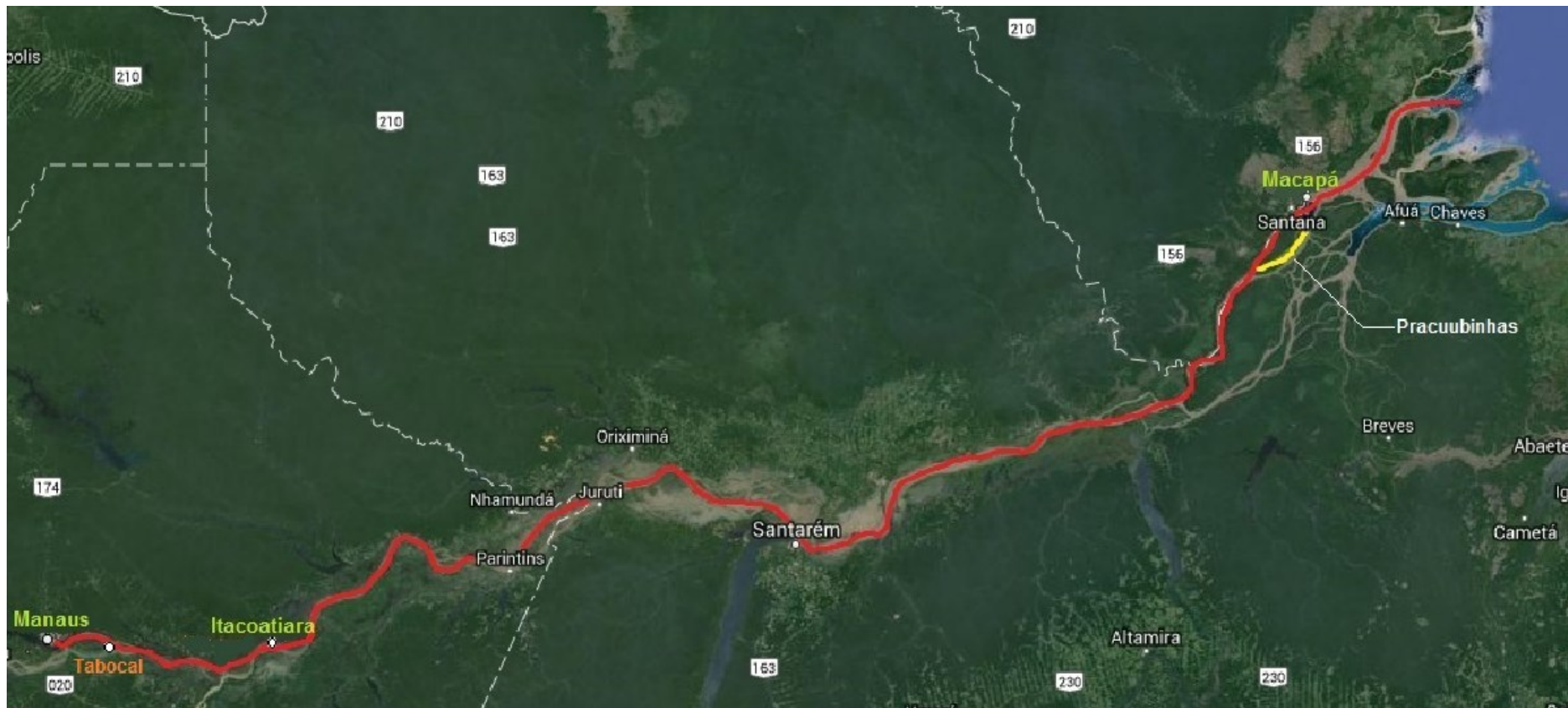
AMAZONAS

- 14 prestadores de transporte (balsa / rodoviário, incluindo frota própria ATM – Aliança Transportes Multimodais);
- Aptos para atender AM, RR, RO e AC (19 municípios atendidos).

Parceiros para Transporte Fluvial e Rodoviário



Navegação Bacia Amazônica



■ Trecho FAZ – ITC : 591 milhas;

■ Trecho ITC – MAO:102 milhas

Tabocal – 22 milhas de Manaus, trecho 1.8 milhas com 6m a menos que a régua Manaus (2010 = 7.63m).



Desafios & Oportunidades

- **Greves órgãos fiscalizadores;**
- **Acessibilidade aos portos;**
- **Condições ruas do DI;**
- **Navegação período de secas (Tabocal);**
- **Transporte de grãos na região Norte;**
- **Possibilidade desembaraço simplificado (carga doméstica).**





Muito Obrigado

- **Gerente Regional Norte**
Otávio Cabral
otavio.cabral@alianca.com.br

